Bécancour

Version administrative
À jour au 25 mars 2004

RÈGLEMENT NUMÉRO 856

Règlement relatif à la circulation des véhicules lourds et des véhicules-outils et remplaçant le règlement numéro 776.

CONSIDÉRANT les articles 291, 291.1 et le paragraphe 5° de l'article 626 du Code de la sécurité routière (L.R.Q., c. C-24.2);

CONSIDÉRANT qu'il est nécessaire de réglementer la circulation des véhicules lourds et des véhicules-outils sur les chemins publics dont l'entretien est à la charge de la municipalité afin d'assurer la protection du réseau routier, la sécurité des citoyens et la tranquillité des secteurs résidentiels;

CONSIDÉRANT qu'un avis de motion du présent règlement a été régulièrement donné par madame la conseillère Lise Bourgeois, à la séance du Conseil du 21 août 2000;

EN CONSÉQUENCE,

Le conseil municipal décrète ce qui suit:

ARTICLE 1

Le préambule fait partie intégrante du présent règlement.

ARTICLE 2

Dans le présent règlement, les mots suivants signifient:

« ensemble de véhicules routiers » : un ensemble de véhicules formé d'un véhicule routier motorisé tirant une remorque, une semi-remorque ou un essieu amovible.

« véhicule-outil » : un véhicule routier, autre qu'un véhicule monté sur un châssis de camion, fabriqué pour effectuer un travail et dont le poste de travail est intégré au poste de conduite du véhicule. Pour les fins de cette définition, un châssis de camion est un cadre muni de l'ensemble des composantes mécaniques qui doivent se retrouver sur un véhicule routier fabriqué pour le transport de personnes, de marchandises ou d'un équipement.

« véhicule routier » : un véhicule motorisé qui peut circuler sur un chemin; sont exclus des véhicules routiers les véhicules pouvant circuler uniquement sur rails et les fauteuils roulants mus électriquement; les remorques, les semi-remorques et les essieux amovibles sont assimilés aux véhicules routiers.

« véhicule lourd » : les véhicules routiers et les ensembles de véhicules routiers, d'une masse nette de plus de 3 000 kg, fabriqués uniquement pour le transport de biens, d'un équipement qui est fixé en permanence ou des deux.

(Règl. 923, art. 1, 2002)

ARTICLE 3

La circulation des véhicules lourds et des véhicules-outils est interdite sur les chemins suivants :

1. Un tronçon du boulevard Port-Royal dans la partie comprise entre les limites de la Ville de Bécancour et de la municipalité de St-Célestin et la rue Noël;

2. Un tronçon de la rue Héon et du boulevard des Acadiens dans la partie comprise entre l'avenue Missouri et le chemin Leblanc;

3. Un tronçon de la rue Leblanc dans la partie comprise entre le boulevard des Acadiens et l'avenue Missouri;

4. L'avenue Fraser dans la partie comprise entre la rue St-Laurent et l'intersection de la route 226 et du rang St-Michel;

5. L'avenue de la Seine;

6. Un tronçon de la rue St-Laurent dans la partie comprise entre l'avenue Missouri et le boulevard Danube;

7. Un tronçon du boulevard Danube dans la partie comprise entre l'avenue Fraser et la rue Leblanc;

8. Un tronçon du chemin Thibodeau dans la partie comprise entre l'autoroute 55 et Port-Royal;

9. Un tronçon de l'avenue Nicolas-Perrot dans la partie comprise entre la rue Louis-Riel et la route 132 (boulevard Bécancour);

10. Un tronçon de l'avenue Nicolas-Perrot dans la partie comprise entre l'avenue des Ormes et la rue des Merisiers (route 226);

11. Un tronçon de des Ormes dans la partie comprise entre des Hêtres et la limite de la Ville de Bécancour et de la municipalité de St-Sylvère;

(Règl. 975, art. 2, 2004)

12. Le chemin du Petit Chenal;

13. Le tronçon de la rue des Glaïeuls situé au sud de l'autoroute 30;

14. La rue des Cerisiers dans la partie comprise entre l'avenue des Peupliers et l'avenue des Ormes;

15. Abrogé;

(Règl. 975, art. 1, 2004)

16. La rue des Plaines;

17. La rue des Épinettes;

18. L'avenue des Cyprès;

19. Un tronçon de l'avenue des Flamants dans la partie comprise entre la rue des Trembles et la limite de la municipalité de Ste-Marie-de-Blandford;

20. Un tronçon de la rue des Verdiers dans la partie comprise entre la route 263 et la limite de la Ville de Bécancour et de la municipalité de Ste-Sophie-de-Lévrard;

21. Un tronçon de la rue des Verdiers dans la partie comprise entre l'avenue des Faisans et l'avenue des Flamants;

22. Un tronçon de la rue des Bouvreuils dans la partie comprise entre le boulevard du Parc Industriel et l'avenue des Flamants au nord de la rue des Bouvreuils;

23. Un tronçon de la rue des Bouvreuils dans la partie comprise entre l'avenue des Flamants au sud de la rue des Bouvreuils et la limite de la municipalité de Ste-Cécile-de-Lévrard;

24. Un tronçon de la rue des Milans dans la partie comprise entre l'avenue des Faisans et l'avenue des Pluviers au nord de la rue des Milans;

25. Un tronçon de la rue des Milans entre l'avenue des Pluviers au sud de la rue des Milans et la limite de la municipalité de St-Pierre-les-Becquets;

26. Un tronçon du chemin Forest dans la partie comprise entre l'autoroute 55 et Port-Royal;

27. Un tronçon de la rue Prince dans la partie comprise entre l'autoroute 55 et la limite de la municipalité du Grand St-Esprit;

28. L'avenue des Jasmins;

29. La rue Désormeaux;

30. Rues du village de Gentilly, excepté la route 132 (boulevard Bécancour) et la route 263 (avenue des Hirondelles);

31. Rues du village de Bécancour, excepté la route 132 (boulevard Bécancour);

32. Rues du village de Ste-Angèle-de-Laval et du Plateau Laval, excepté la route 132 (boulevard Bécancour);

33. Rues du village de Ste-Gertrude, excepté la route 226 (rue des Pins) et la route 261 (boulevard du Parc Industriel);

34. Tout le village de St-Grégoire y compris la Seigneurie Godefroy, excepté l'avenue Fardel, la rue Aucoin, l'avenue Bouvet, le boulevard des Acadiens et l'avenue Godefroy au sud du boulevard Bécancour ainsi que le boulevard Port-Royal, dans la section au nord du boulevard des Acadiens, jusqu'au boulevard Bécancour, et un tronçon de la rue Damboise, sur une distance de 70 mètres, à partir de l'avenue Godefroy, vers le nord-est, et un tronçon de la rue St-Onge, sur une distance de 195 mètres, à partir de l'avenue Godefroy, vers le nord-est;

(Règl. 886, art. 1, 2001; Règl. 897, art. 1, 2001; Règl. 975, art. 3, 2004; Règl. 979, art. 1, 2004)

35. Le boulevard Bécancour entre le boulevard Raoul-Duchesne et l'avenue des Jasmins.

(Règl. 923, art. 2, 2002)

LE TOUT tel que montré sur des plans préparés par monsieur Ghyslain Baril, lesquels sont joints aux présentes comme "ANNEXE A" pour en faire partie intégrante.

ARTICLE 4

L'interdiction de circuler prévue à l'article 3 ne s'applique pas aux véhicules lourds et aux véhicules-outils qui doivent se rendre à un endroit auquel ils ne peuvent accéder qu'en pénétrant dans la zone de circulation interdite afin d'y prendre ou d'y livrer un bien, d'y fournir un service, d'y exécuter un travail, d'y faire réparer le véhicule ou le conduire à son point d'attache.

En outre, il ne s'applique pas:

- aux véhicules hors normes circulant en vertu d'un permis spécial de circulation autorisant expressément l'accès au chemin interdit;

- à la machinerie agricole, aux tracteurs de ferme, aux remorques de ferme et aux véhicules de ferme, tels qu'ils sont définis dans le Règlement sur l'immatriculation des véhicules routiers (décret 1420-91 du 16 octobre 1991).

Les exceptions prévues dans le présent article sont indiquées par une signalisation du type P-130-P ou P-130-20 autorisant la livraison locale.

ARTICLE 5

À moins d'indications contraires sur le plan annexé au présent règlement, chaque chemin interdit ou partie de chemin interdit forme une zone de circulation interdite.

Toutefois, s'ils sont contigus, ils forment une même zone de circulation interdite.

Lorsque ces chemins et un chemin interdit que le ministère des Transports ou une autre municipalité entretient, sont contigus, ils font partie, à moins d'indications contraires, d'une zone de circulation interdite commune comprenant tous les chemins interdits contigus.

La zone de circulation interdite est délimitée par des panneaux de signalisation qui doivent être installés, conformément au document joint au présent règlement comme "ANNEXE B", aux extrémités des chemins interdits qui en font partie, à leur intersection avec un chemin où la circulation est permise. Ces panneaux de signalisation doivent être du type P-130-1, auquel est joint le panonceau P-130-P, ou du type P-130-20.

Ailleurs qu'aux extrémités de la zone de circulation interdite, les chemins interdits peuvent être indiqués par une signalisation d'information du type P-130-24 qui rappelle la prescription (P-130-P ou P-130-20), notamment aux limites du territoire municipal.

ARTICLE 6

Quiconque contrevient à l'article 3 commet une infraction et est passible d'une amende identique à celle prévue à l'article 315.2 du Code de la sécurité routière (L.R.Q., c. C-24.2), soit de 175 $ à 525 $.

ARTICLE 7

Le règlement numéro 272 intitulé : « Règlement concernant la circulation routière » est par les présentes abrogé.

Le présent règlement remplace le règlement numéro 776 intitulé: « Règlement relatif à la circulation des camions et des véhicules-outils ».

ARTICLE 8

Le présent règlement entrera en vigueur dès qu'il aura reçu l'approbation du ministre des Transports du Québec conformément à l'article 627 du Code de la sécurité routière.

Entrée en vigueur : 4 décembre 2000

Cette version administrative comprend les modifications apportées par les règlements numéros :

- 886 (entré en vigueur le 29 octobre 2001)
- 897 (entré en vigueur le 29 octobre 2001)
- 923 (entré en vigueur le 23 juillet 2002)
- 975 (entré en vigueur le 25 mars 2004)
- 979 (entré en vigueur le 25 mars 2004)

ANNEXE A

(Règl. 886, art. 2, 2001; Règl. 923, art. 3, 2002; Règl. 975, art. 4, 2004; Règl. 979, art. 2, 2004)

RÉSEAU ROUTIER (RÈGLEMENT DU TRANSPORT LOURD)

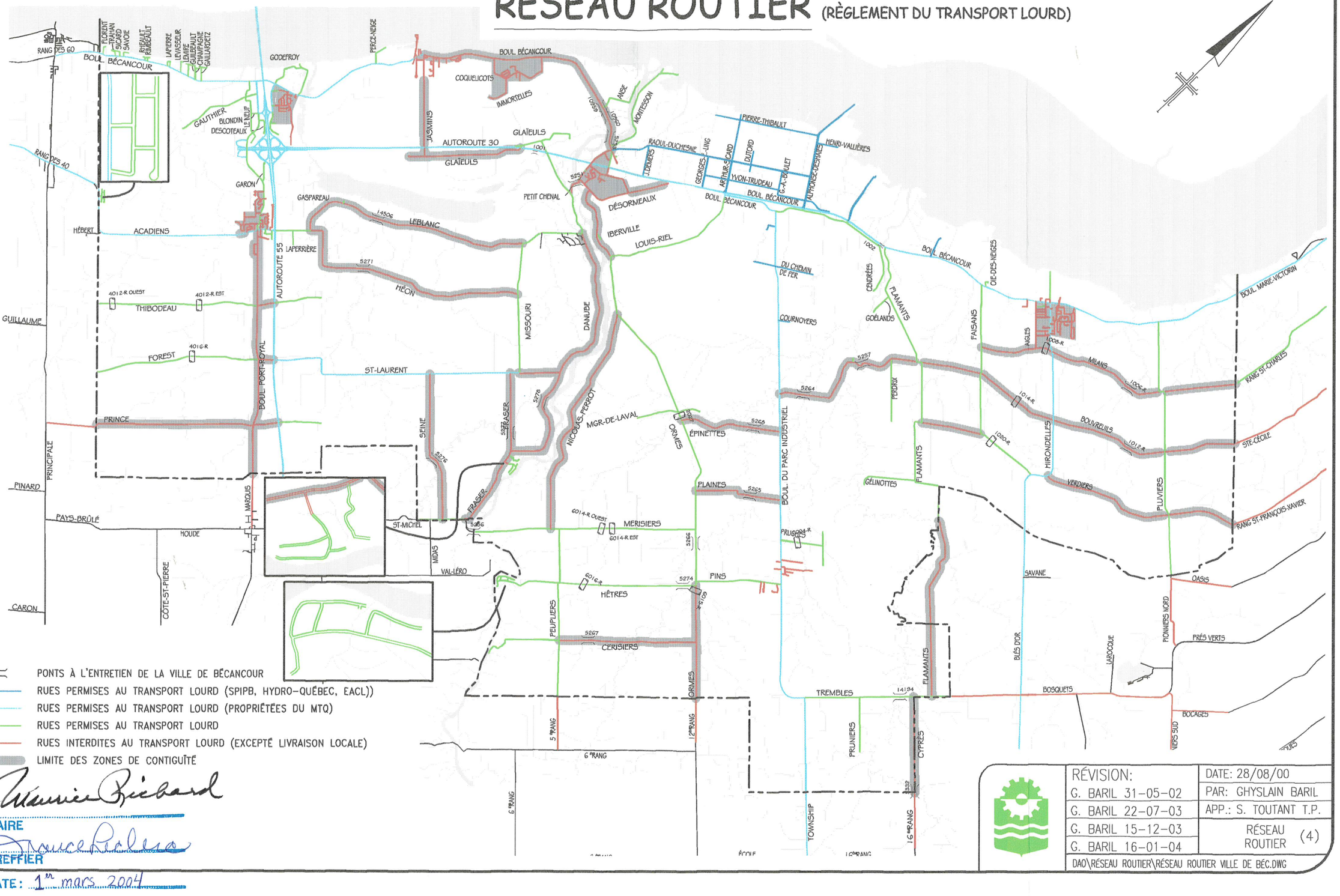

PONTS À L'ENTRETIEN DE LA VILLE DE BÉCANCOUR

RUES PERMISES AU TRANSPORT LOURD (SPIPB, HYDRO-QUÉBEC, EACL))

RUES PERMISES AU TRANSPORT LOURD (PROPRIÉTÉES DU MTQ)

RUES PERMISES AU TRANSPORT LOURD

RUES INTERDITES AU TRANSPORT LOURD (EXCEPTÉ LIVRAISON LOCALE)

LIMITE DES ZONES DE CONTIGUÏTÉ

MAIRIE VILLE DE BÉCANCOUR

Maurice Richard

MAIRE

France Leclerc

GREFFIER

DATE : 1er mars 2004

RÉVISION:	DATE: 28/08/00
G. BARIL 31-05-02	PAR: GHYSLAIN BARIL
G. BARIL 22-07-03	APP.: S. TOUTANT T.P.
G. BARIL 15-12-03	RÉSEAU ROUTIER (4)
G. BARIL 16-01-04	

DAO\RÉSEAU ROUTIER\RÉSEAU ROUTIER VILLE DE BÉC.DWG

RÉSEAU ROUTIER (RÈGLEMENT DU TRANSPORT LOURD)

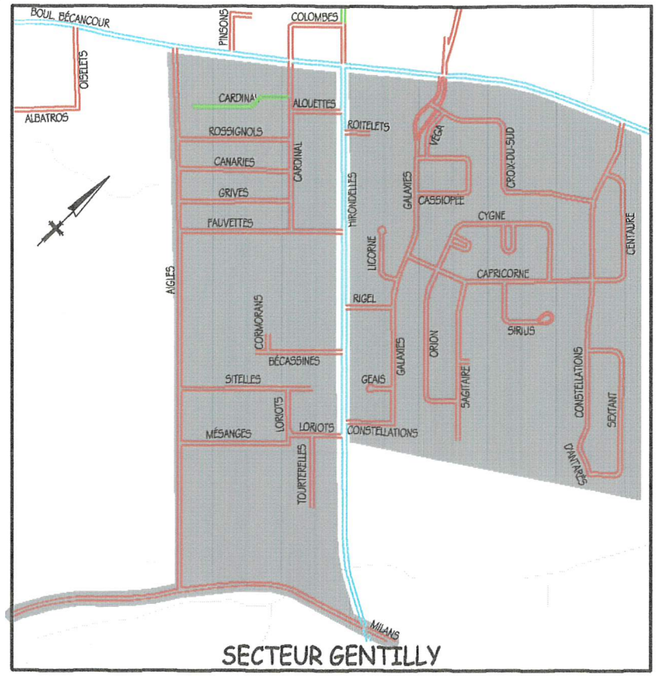

SECTEUR GENTILLY

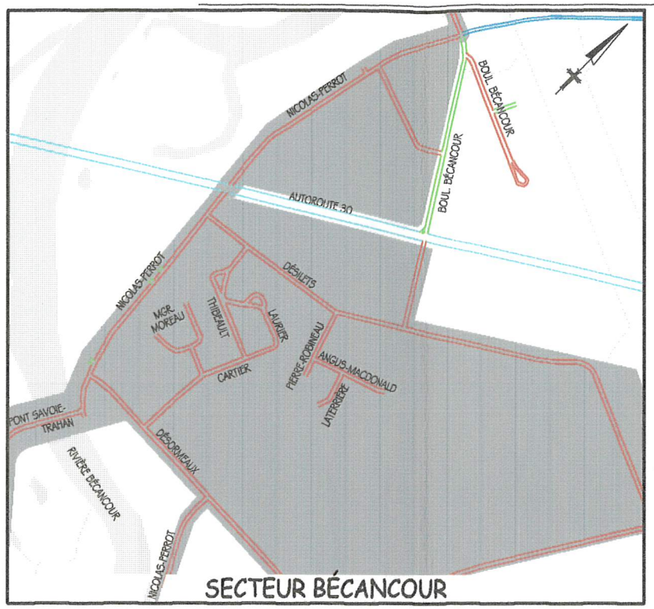

SECTEUR BÉCANCOUR

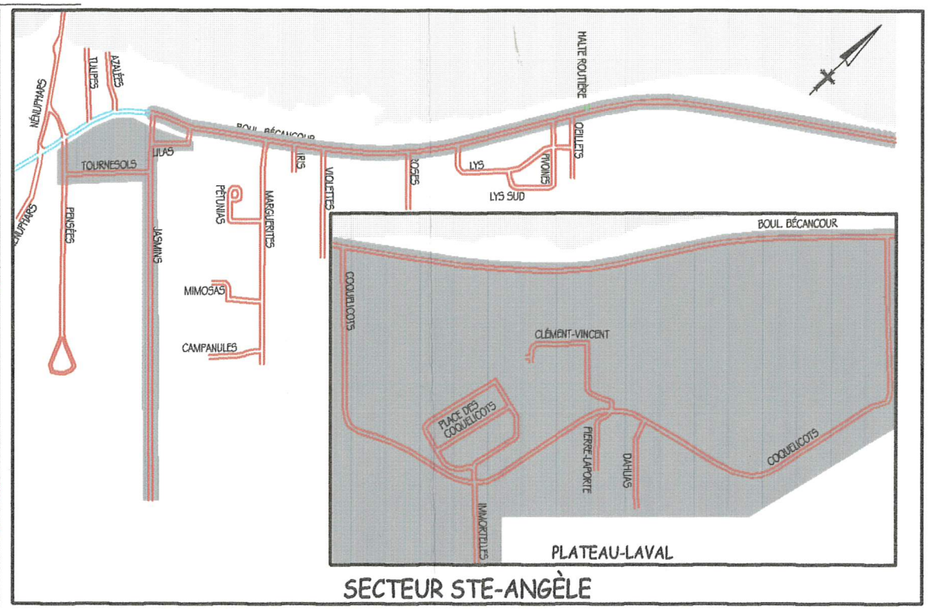

SECTEUR STE-ANGÈLE

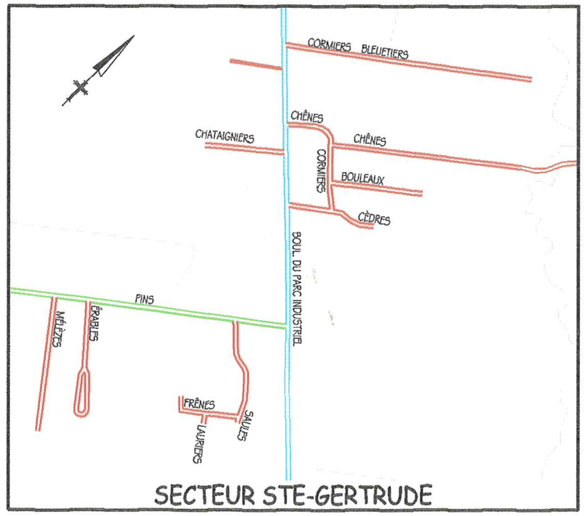

SECTEUR STE-GERTRUDE

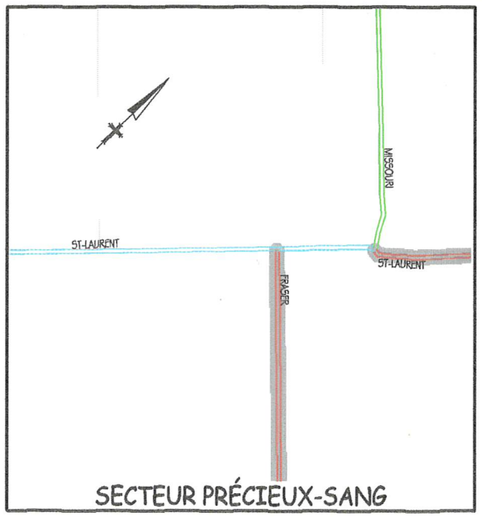

SECTEUR PRÉCIEUX-SANG

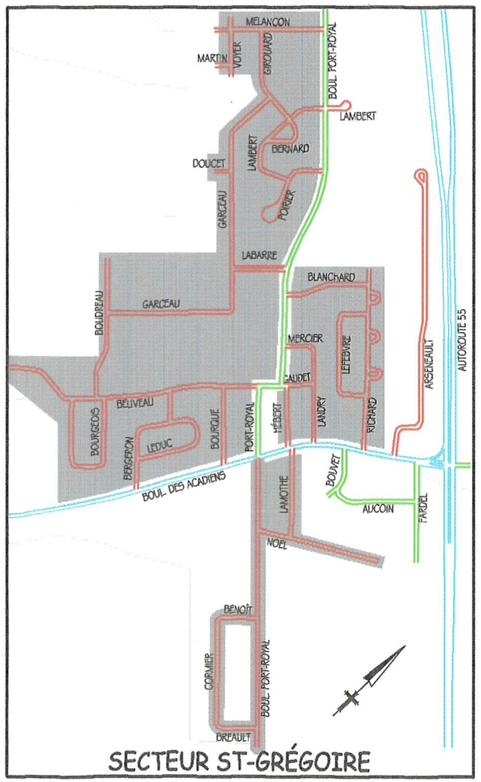

SECTEUR ST-GRÉGOIRE

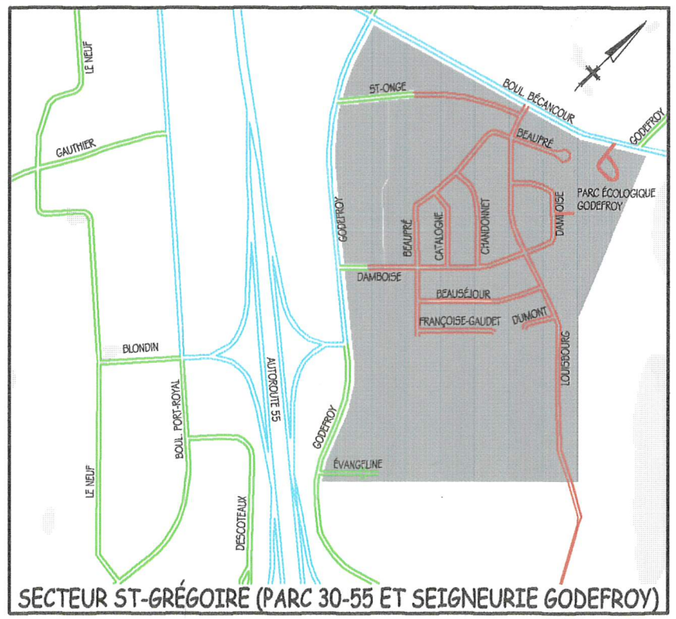

SECTEUR ST-GRÉGOIRE (PARC 30-55 ET SEIGNEURIE GODEFROY)

PONTS À L'ENTRETIEN DE LA VILLE DE BÉCANCOUR

RUES PERMISES AU TRANSPORT LOURD (SPIPB, HYDRO-QUÉBEC, EACL))

RUES PERMISES AU TRANSPORT LOURD (PROPRIÉTÉES DU MTQ)

RUES PERMISES AU TRANSPORT LOURD

RUES INTERDITES AU TRANSPORT LOURD (EXCEPTÉ LIVRAISON LOCALE)

LIMITE DES ZONES DE CONTIGUÏTÉ

MAIRIE VILLE DE BÉCANCOUR

MAIRE

GREFFIER

DATE : 1er mars 2004

RÉVISION:	DATE: 28/08/00
G. BARIL 31-05-02	PAR: GHYSLAIN BARIL
G. BARIL 22-07-03	APP.: S. TOUTANT T.P.
G. BARIL 15-12-03	RÉSEAU ROUTIER (4)
G. BARIL 16-01-04	

DAO\RÉSEAU ROUTIER\RÉSEAU ROUTIER VILLE DE BÉC.DWG

ANNEXE B

(Règl. 886, art. 3, 2001)

ANNEXE B

Règlement Transport Lourd

(Localisation des panneaux interdisant le transport lourd)

Croquis # 1-060 Secteur Gentilly

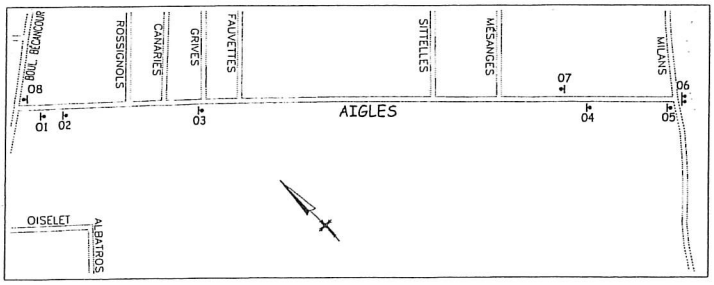

P-130-20 de 600 x 750 mm
localisé sur le poteau numéro **01** sur
Aigles, Av. Des

Croquis # 1-280 Secteur Gentilly

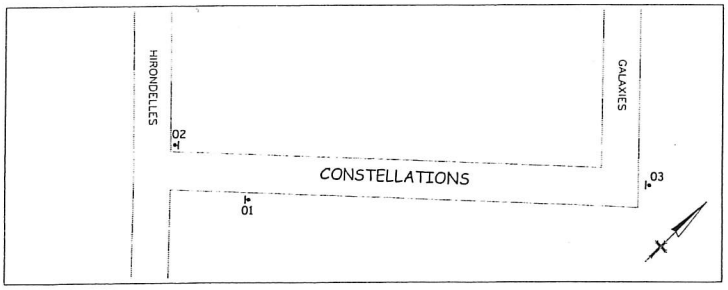

P-130-20 de 600 x 600 mm
localisé sur le poteau numéro **01** sur
Constellations, Av. Des

Croquis # 1-300 Secteur Gentilly

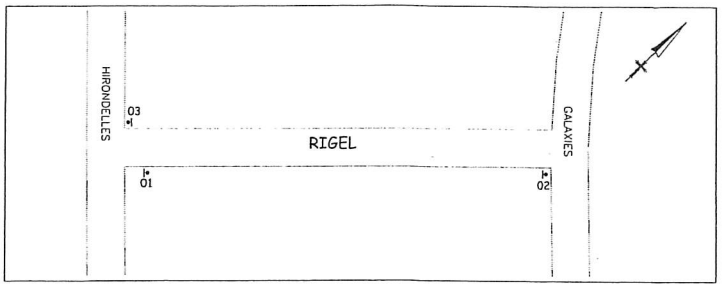

P-130-1 de 600 x 600 mm
localisé sur le poteau numéro **01** sur
Rigel, Rue De

P-130-P de 600 x 600 mm
localisé sur le poteau numéro **01** sur
Rigel, Rue De

Croquis # 1-320 Secteur Gentilly

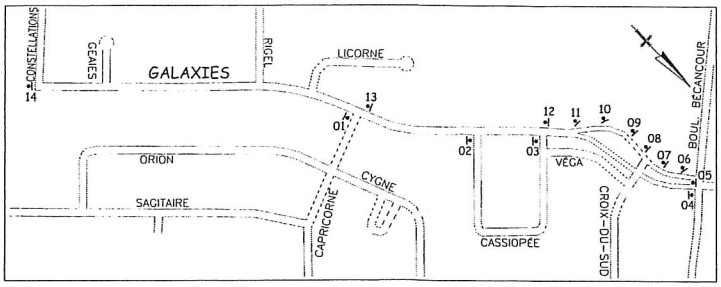

P-130-1 de 600 x 600 mm
localisé sur le poteau numéro **07** sur
Galaxies, Av. Des

P-130-P de 600 x 600 mm
localisé sur le poteau numéro **07** sur
Galaxies, Av. Des

Maurice Richard
MAIRE

Louise Leclerc
GREFFIER

DATE : 6 NOVEMBRE 2000

Croquis # **1-380** Secteur Gentilly

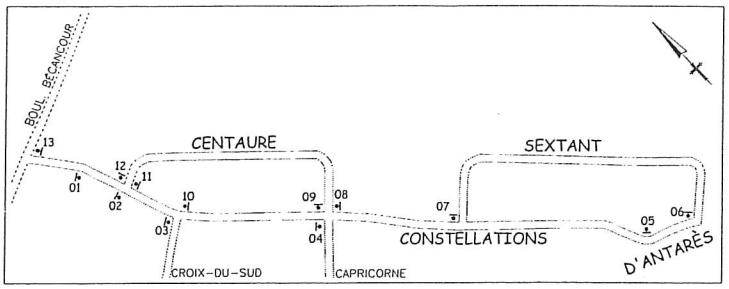

P-130-1 de 600 x 600 mm
localisé sur le poteau numéro **01** sur
Constellations, Av. Des

P-130-P de 600 x 600 mm
localisé sur le poteau numéro **01** sur
Constellations, Av. Des

Croquis # **1-460** Secteur Gentilly

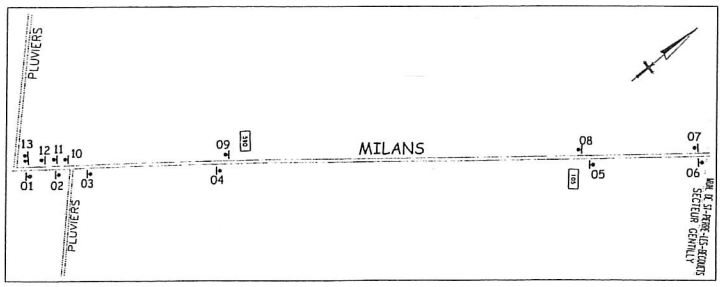

P-130-20 de 600 x 750 mm
localisé sur le poteau numéro **03** sur
Milans, Chemin Des

Croquis # **1-470** Secteur Gentilly

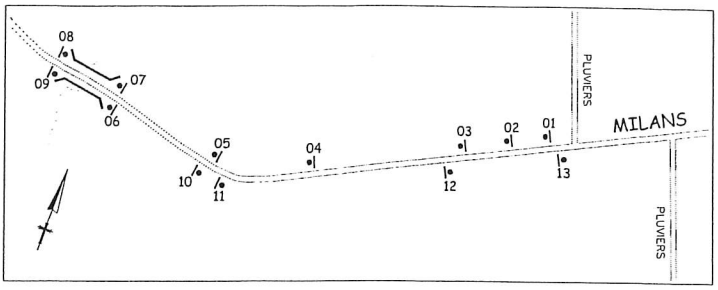

P-130-20 de 600 x 750 mm
localisé sur le poteau numéro **01** sur
Milans, Chemin Des

Croquis # **1-490** Secteur Gentilly

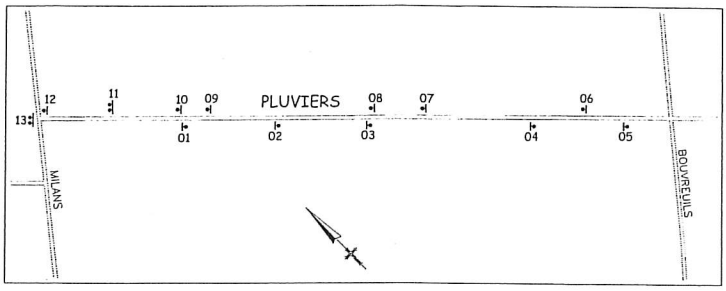

P-130-20 de 600 x 750 mm
localisé sur le poteau numéro **05** sur
Pluviers, Route Des

P-240-P-2-C de 600 x 750 mm
localisé sur le poteau numéro **05** sur
Pluviers, Route Des

Croquis # 1-530 Secteur Gentilly

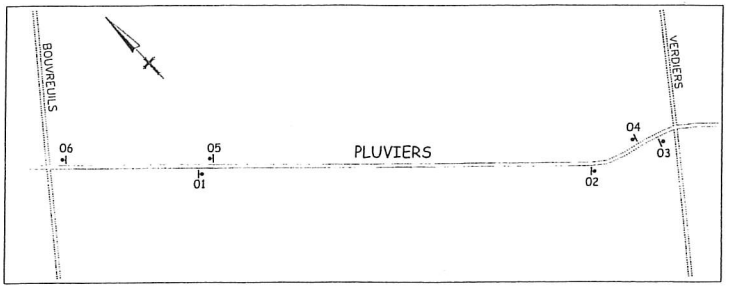

P-130-20 de 600 x 750 mm
localisé sur le poteau numéro 03 sur
Pluviers, Route Des

P-240-P-2-C de 600 x 750 mm
localisé sur le poteau numéro 03 sur
Pluviers, Route Des

P-130-20 de 600 x 750 mm
localisé sur le poteau numéro 06 sur
Pluviers, Route Des

P-240-P-2-C de 600 x 750 mm
localisé sur le poteau numéro 06 sur
Pluviers, Route Des

Croquis # 1-540 Secteur Gentilly

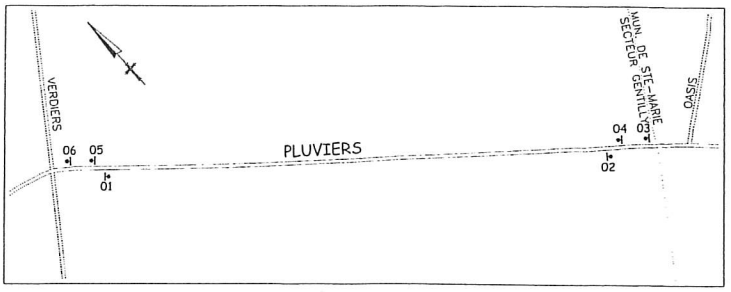

P-130-20 de 600 x 750 mm
localisé sur le poteau numéro 06 sur
Pluviers, Route Des

P-240-P-2-C de 600 x 750 mm
localisé sur le poteau numéro 06 sur
Pluviers, Route Des

Croquis # 1-560 Secteur Gentilly

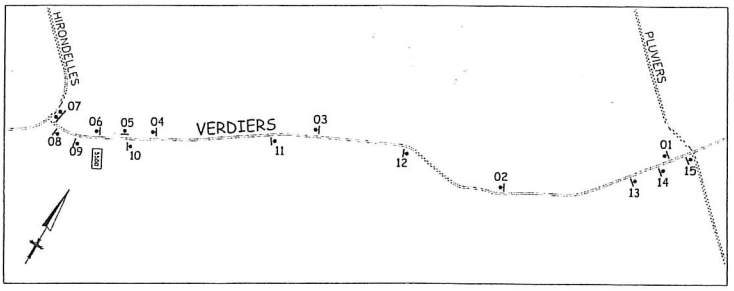

P-130-20 de 600 x 750 mm
localisé sur le poteau numéro 08 sur
Verdiers, Chemin Des

Croquis # 1-580 Secteur Gentilly

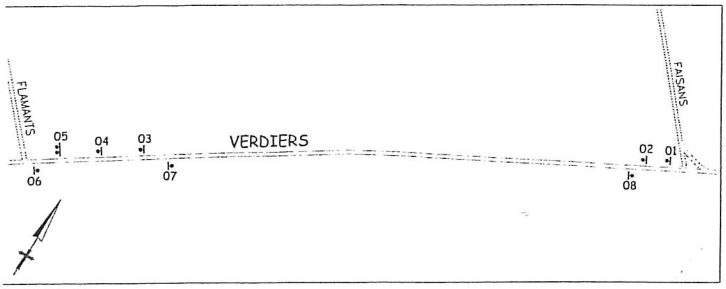

P-130-20 de 600 x 750 mm
localisé sur le poteau numéro 01 sur
Verdiers, Chemin Des

P-130-20 de 600 x 750 mm
localisé sur le poteau numéro 06 sur
Verdiers, Chemin Des

Croquis # 1-640 Secteur Gentilly



P-130-20 de 600 x 750 mm
localisé sur le poteau numéro 04 sur
Faisans, Route Des

P-240-P-2-B-D de 600 x 750 mm
localisé sur le poteau numéro 04 sur
Faisans, Route Des

Croquis # 1-650 Secteur Gentilly

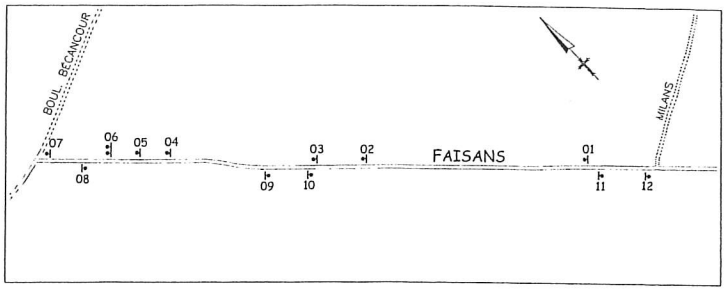

P-130-20 de 600 x 750 mm
localisé sur le poteau numéro 12 sur
Faisans, Route Des

P-240-P-2-B-G de 600 x 750 mm
localisé sur le poteau numéro 12 sur
Faisans, Route Des

Croquis # 1-680 Secteur Gentilly

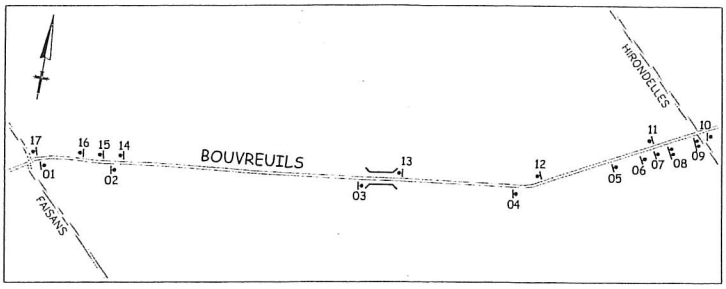

P-130-20 de 600 x 750 mm
localisé sur le poteau numéro 01 sur
Bouvreuils, Chemin Des

Croquis # 1-690 Secteur Gentilly

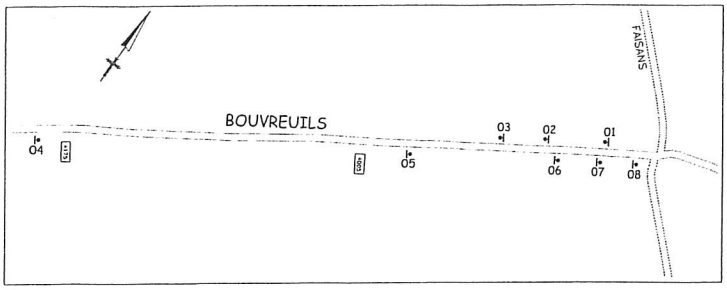

P-130-20 de 600 x 750 mm
localisé sur le poteau numéro 01 sur
Bouvreuils, Chemin Des

Croquis # 1-695 Secteur Gentilly

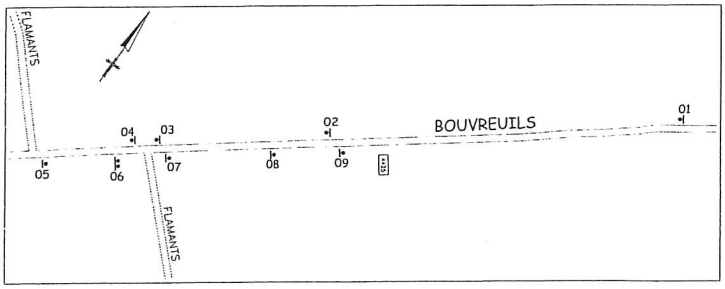

P-130-20 de 600 x 750 mm
localisé sur le poteau numéro 07 sur
Bouvreuils, Chemin Des

Croquis # 1-700 Secteur Gentilly

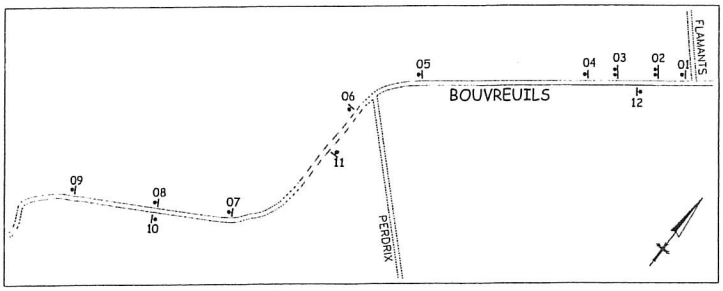

P-130-20 de 600 x 750 mm
localisé sur le poteau numéro 01 sur
Bouvreuils, Chemin Des

Croquis # 1-765 Secteur Gentilly

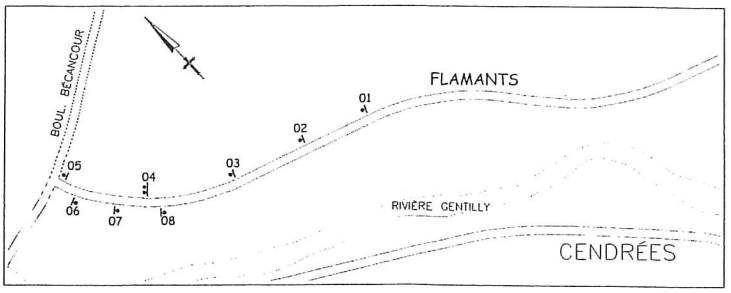

P-130-1 de 600 x 600 mm
localisé sur le poteau numéro 06 sur
Flamants, Route Des

P-130-P de 600 x 600 mm
localisé sur le poteau numéro 06 sur
Flamants, Route Des

Croquis # 2-130 Secteur Bécancour

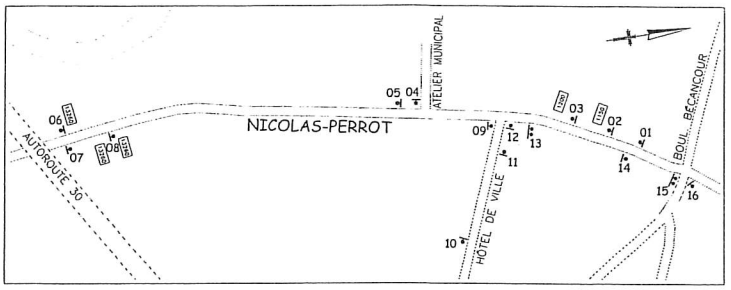

P-130-20 de 600 x 750 mm
localisé sur le poteau numéro 01 sur
Nicolas-Perrot, Av.

Croquis # 2-230 Secteur Bécancour

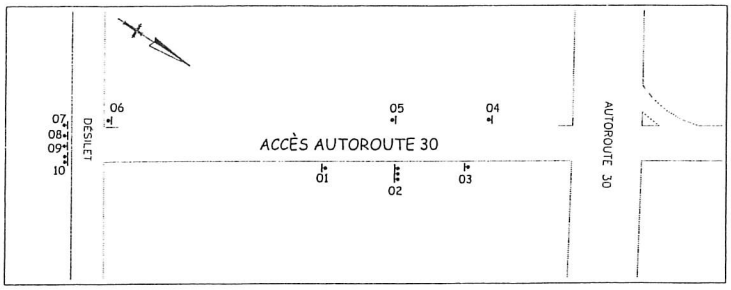

P-130-20 de 600 x 750 mm
localisé sur le poteau numéro 04 sur
Accès Autoroute 30

Croquis # 2-280 Secteur Bécancour

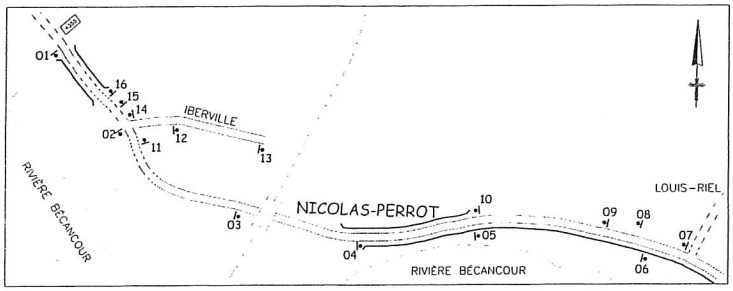

P-130-20 de 600 x 750 mm
localisé sur le poteau numéro 07 sur
Nicolas-Perrot, Av.

Croquis # 2-380 Secteur Bécancour

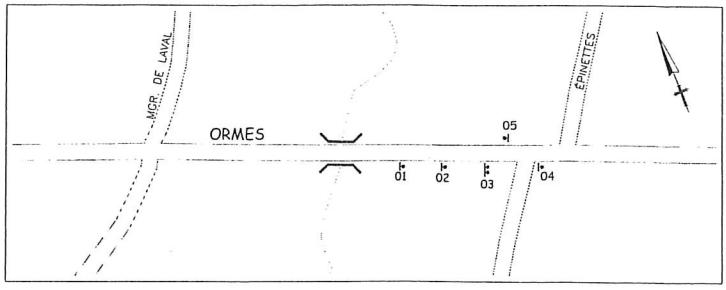

P-130-20 de 600 x 750 mm
localisé sur le poteau numéro 02 sur
Ormes, Route Des

P-240-P-2-B-G de 600 x 750 mm
localisé sur le poteau numéro 02 sur
Ormes, Route Des

Croquis # 2-400 Secteur Bécancour

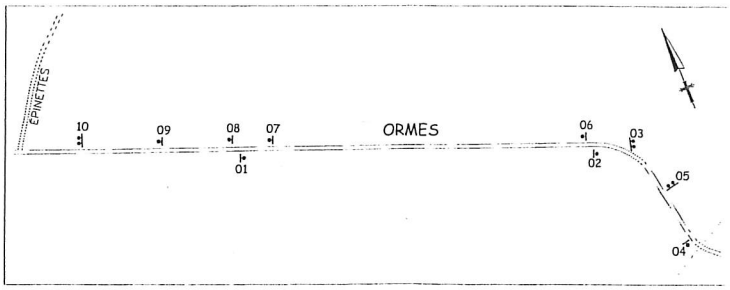

P-130-20 de 600 x 750 mm
localisé sur le poteau numéro 09 sur
Ormes, Route Des

P-240-P-2-B-D de 600 x 750 mm
localisé sur le poteau numéro 09 sur
Ormes, Route Des

Croquis # 2-420 Secteur Bécancour

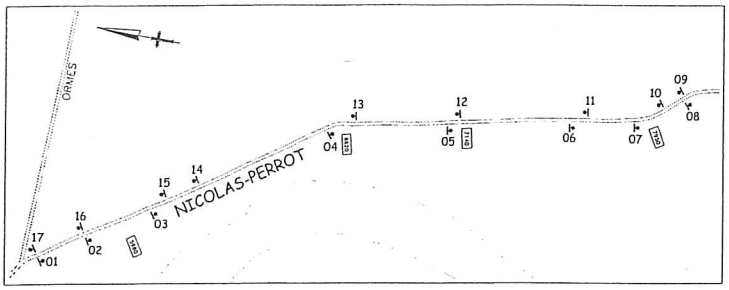

P-130-20 de 600 x 750 mm
localisé sur le poteau numéro **01** sur
Nicolas-Perrot, Av.

Croquis # 2-470 Secteur Bécancour

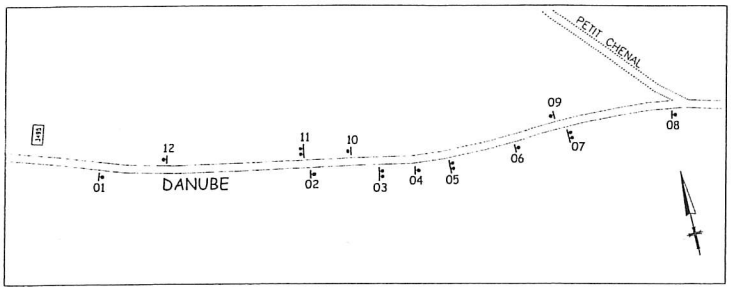

P-130-20 de 600 x 750 mm
localisé sur le poteau numéro **06** sur
Danube, Boul. Du



P-240-P-2-B-G de 600 x 750 mm
localisé sur le poteau numéro **06** sur
Danube, Boul. Du

Croquis # 2-480 Secteur Bécancour

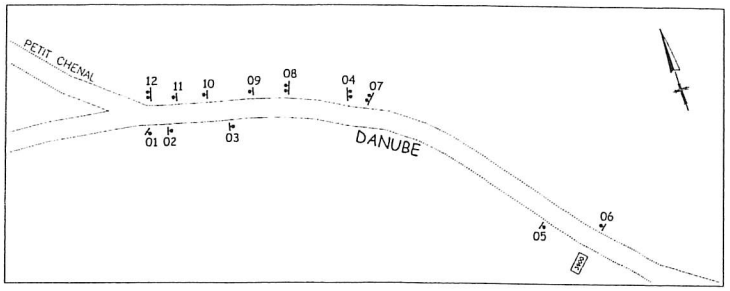

P-130-20 de 600 x 750 mm
localisé sur le poteau numéro **10** sur
Danube, Boul. Du

P-240-P-2-B-D de 600 x 750 mm
localisé sur le poteau numéro **10** sur
Danube, Boul. Du

Croquis # 2-520 Secteur Bécancour

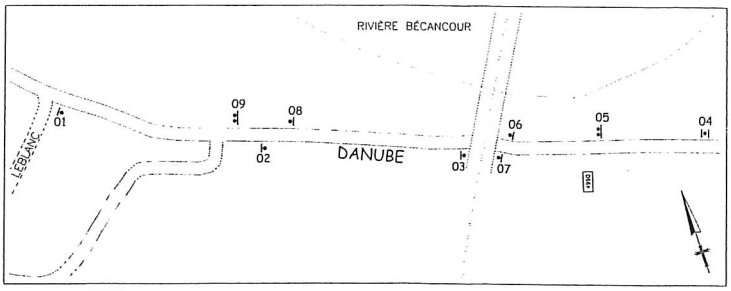

P-130-20 de 600 x 750 mm
localisé sur le poteau numéro **01** sur
Danube, Boul. Du

Croquis # **3-160** Secteur Ste-Angèle

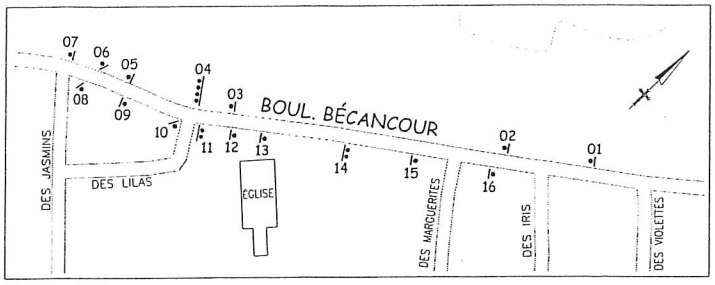

P-130-20 de 600 x 750 mm
localisé sur le poteau numéro **05** sur
Bécancour, Boul.

P-240-P-2-B-G de 600 x 750 mm
localisé sur le poteau numéro **05** sur
Bécancour, Boul.

Croquis # **3-290** Secteur Ste-Angèle

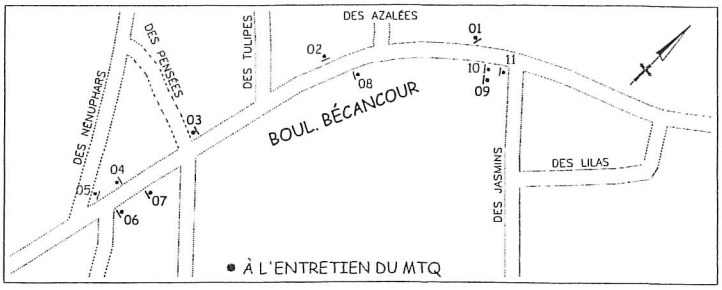

P-130-20 de 600 x 600 mm
localisé sur le poteau numéro **10** sur
Bécancour, Boul.

P-240-P-2-B-D de 600 x 600 mm
localisé sur le poteau numéro **10** sur
Bécancour, Boul.

Croquis # **3-240** Secteur Ste-Angèle

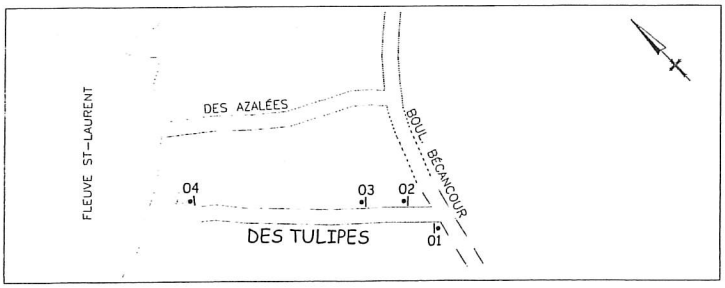

P-130-1 de 300 x 450 mm
localisé sur le poteau numéro **02** sur
Tulipes, Av. Des

Croquis # **3-320** Secteur Ste-Angèle

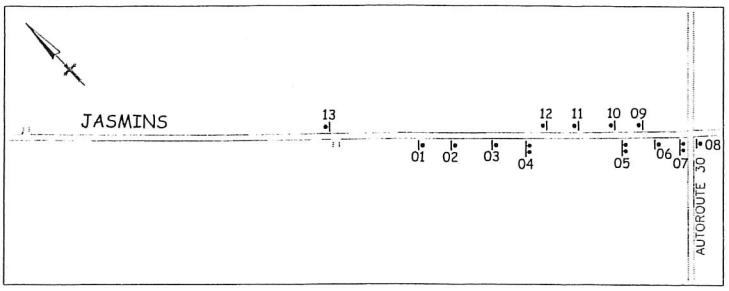

P-130-20 de 600 x 750 mm
localisé sur le poteau numéro **10** sur
Jasmins, Av. Des

Croquis # 3-350 Secteur Ste-Angèle

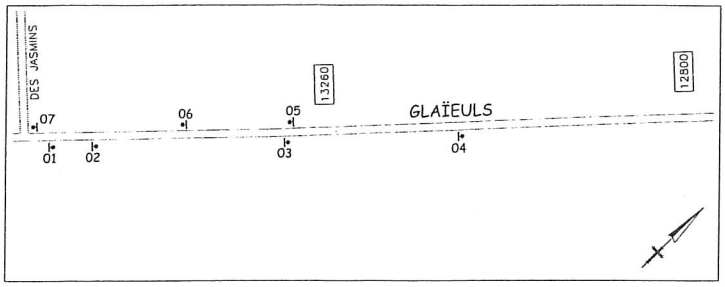

P-130-20 de 600 x 750 mm
localisé sur le poteau numéro 04 sur
Glaieuls, Rue Des (Sud)

Croquis # 3-365 Secteur Ste-Angèle

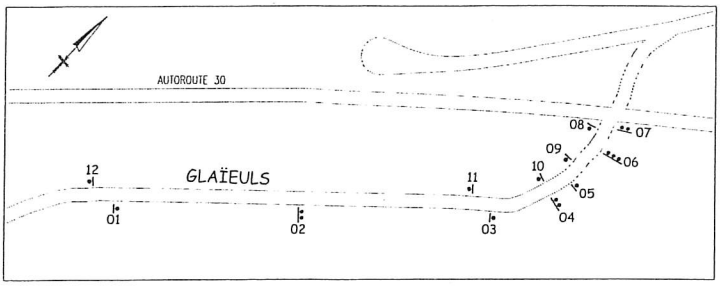

P-130-20 de 600 x 750 mm
localisé sur le poteau numéro 08 sur
Glaieuls, Rue Des (Sud)

Croquis # 4-400 Secteur St-Grégoire

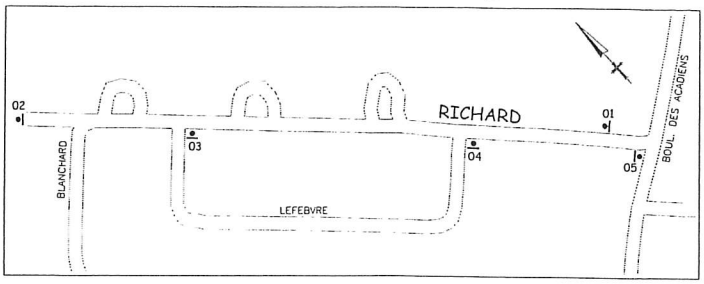

P-130-1 de 600 x 600 mm
localisé sur le poteau numéro 01 sur
Richard, Av.



P-130-P de 600 x 600 mm
localisé sur le poteau numéro 01 sur
Richard, Av.

Croquis # 4-420 Secteur St-Grégoire

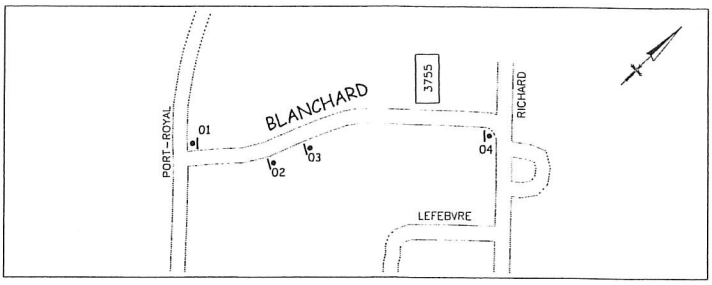

P-130-1 de 600 x 600 mm
localisé sur le poteau numéro 02 sur
Blanchard, Rue

P-130-P de 600 x 600 mm
localisé sur le poteau numéro 02 sur
Blanchard, Rue

Croquis # **4-460** Secteur St-Grégoire

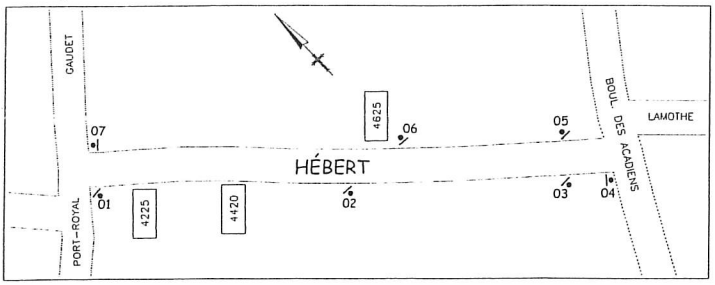

P-130-20 de 300 x 750 mm
localisé sur le poteau numéro **01** sur
Hébert, Av.

P-150-2-G de 300 x 750 mm
localisé sur le poteau numéro **01** sur
Hébert, Av.

P-130-20 de 600 x 750 mm
localisé sur le poteau numéro **05** sur
Hébert, Av.

P-150-2-G de 600 x 750 mm
localisé sur le poteau numéro **05** sur
Hébert, Av.

Croquis # **4-540** Secteur St-Grégoire

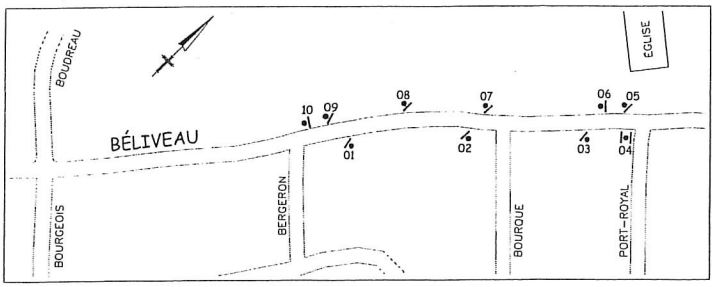

P-130-20 de 600 x 750 mm
localisé sur le poteau numéro **06** sur
Béliveau, Rue

Croquis # **4-560** Secteur St-Grégoire

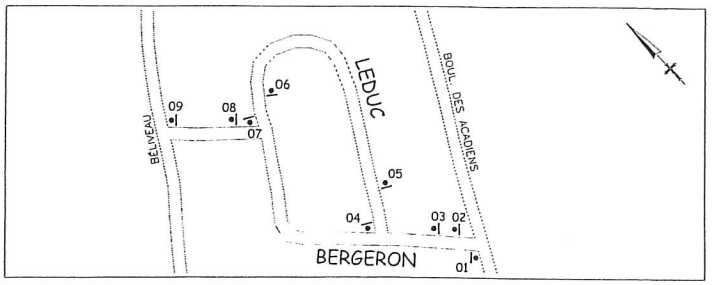

P-130-1 de 600 x 600 mm
localisé sur le poteau numéro **02** sur
Bergeron, Av.



P-130-P de 600 x 600 mm
localisé sur le poteau numéro **02** sur
Bergeron, Av.

Croquis # **4-570** Secteur St-Grégoire

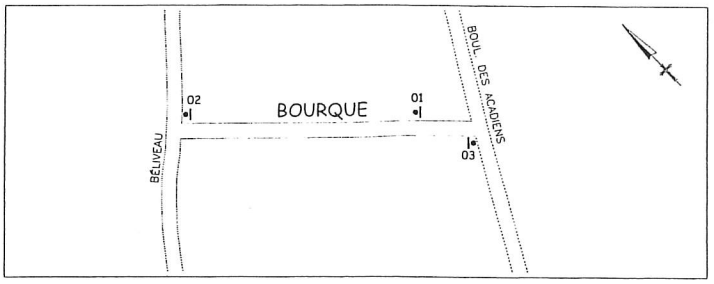

P-130-1 de 600 x 600 mm
localisé sur le poteau numéro **01** sur
Bourque, Av.

P-130-P de 600 x 600 mm
localisé sur le poteau numéro **01** sur
Bourque, Av.

Croquis # **4-600** Secteur St-Grégoire

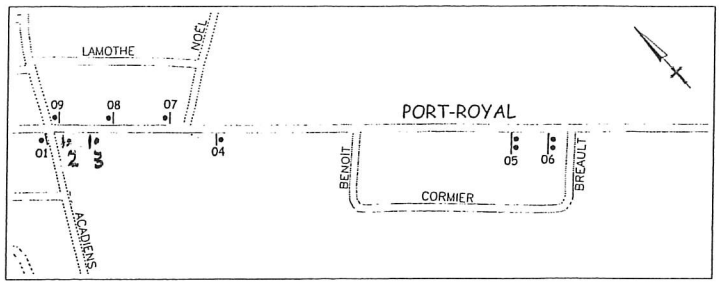

P-130-1 de 600 x 600 mm
localisé sur le poteau numéro **03** sur
Port-Royal, Boul.

P-130-P de 600 x 600 mm
localisé sur le poteau numéro **03** sur
Port-Royal, Boul.

Croquis # **4-650** Secteur St-Grégoire

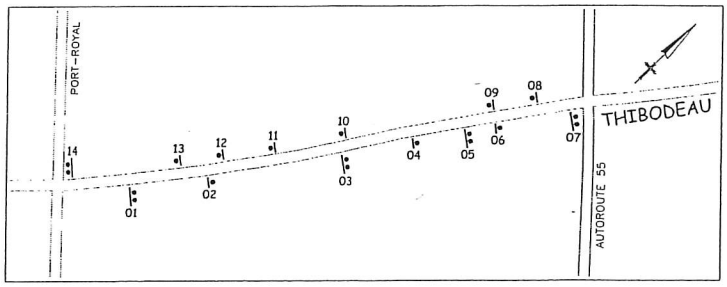

P-130-20 de 600 x 750 mm
localisé sur le poteau numéro **08** sur
Thibodeau, Chemin

Croquis # **4-690** Secteur St-Grégoire

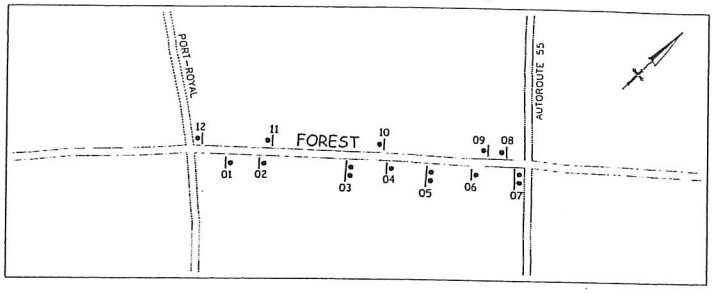

P-130-20 de 600 x 750 mm
localisé sur le poteau numéro **08** sur
Forest, Chemin

Croquis # **4-730** Secteur St-Grégoire

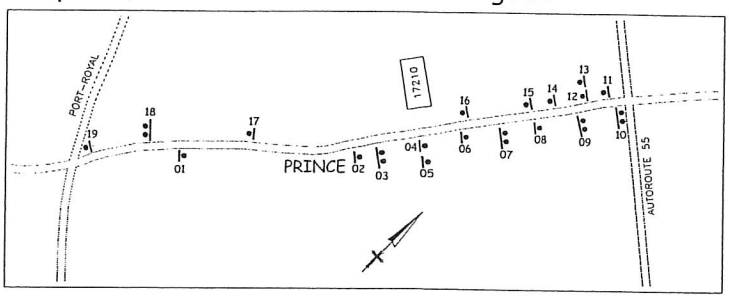

P-130-20 de 600 x 750 mm
localisé sur le poteau numéro **11** sur
Prince, Chemin

Croquis # **4-825** Secteur St-Grégoire

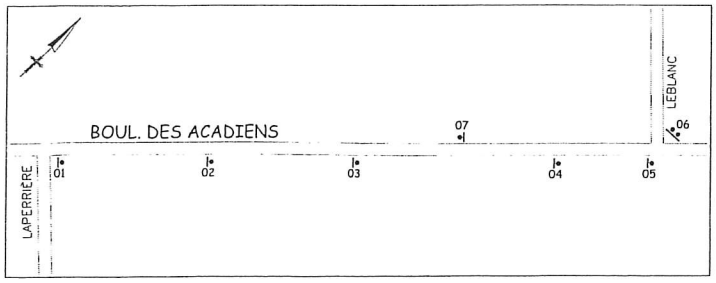

P-130-20 de 600 x 600 mm
localisé sur le poteau numéro **04** sur
Acadiens, Boul. Des

P-240-P2-H de 600 x 600 mm
localisé sur le poteau numéro **04** sur
Acadiens, Boul. Des

Croquis # **5-030** Secteur Précieux-Sang

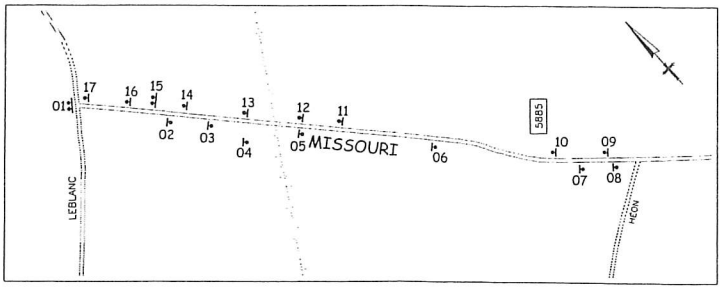

P-130-20 de 600 x 750 mm
localisé sur le poteau numéro **08** sur
Missouri, Route Du

P-240-P-2-B-D de 600 x 750 mm
localisé sur le poteau numéro **08** sur
Missouri, Route Du

Croquis # **5-020** Secteur Précieux-Sang

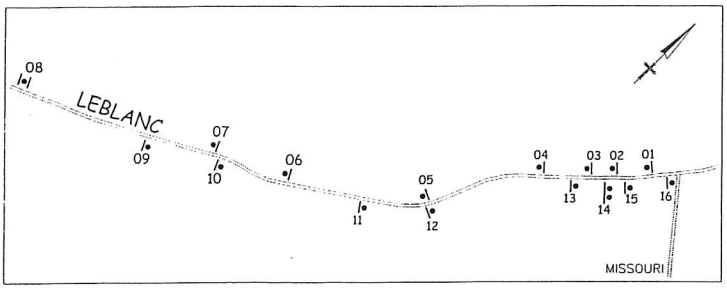

P-130-20 de 600 x 750 mm
localisé sur le poteau numéro **01** sur
Leblanc, Chemin

Croquis # **5-050** Secteur Précieux-Sang

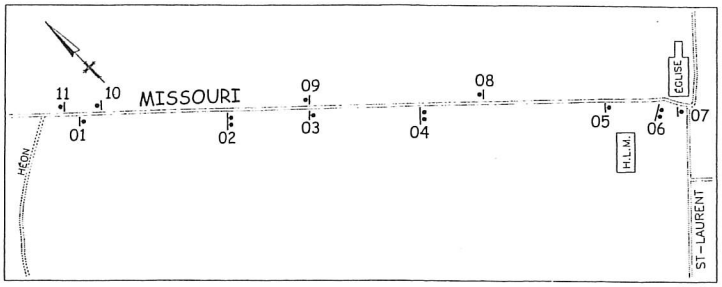

P-130-20 de 600 x 750 mm
localisé sur le poteau numéro **11** sur
Missouri, Route Du

P-240-P-2-B-G de 600 x 750 mm
localisé sur le poteau numéro **11** sur
Missouri, Route Du

Croquis # **5-070** Secteur Précieux-Sang

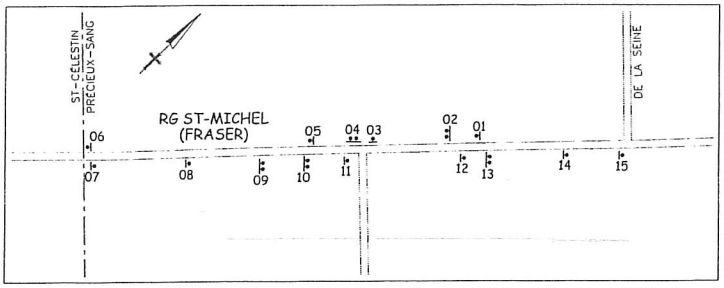

P-130-20 de 600 x 750 mm
localisé sur le poteau numéro **14** sur
Fraser, Route Du



P-240-P-2-B-G de 600 x 750 mm
localisé sur le poteau numéro **14** sur
Fraser, Route Du

Croquis # **5-080** Secteur Précieux-Sang

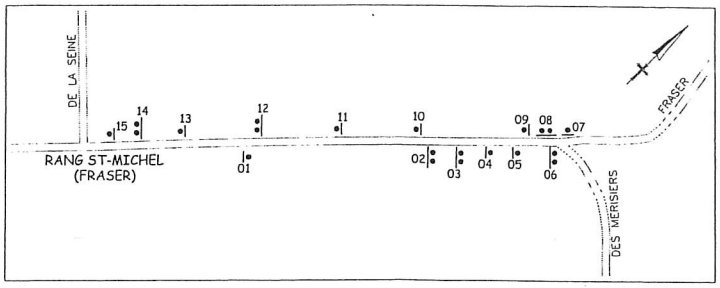

P-130-20 de 600 x 750 mm
localisé sur le poteau numéro **04** sur
Fraser, Route Du

P-240-P2-G de 600 x 750 mm
localisé sur le poteau numéro **04** sur
Fraser, Route Du

P-130-20 de 600 x 750 mm
localisé sur le poteau numéro **13** sur
Fraser, Route Du

P-240-P-2-B-D de 600 x 750 mm
localisé sur le poteau numéro **13** sur
Fraser, Route Du

Croquis # **5-090** Secteur Précieux-Sang

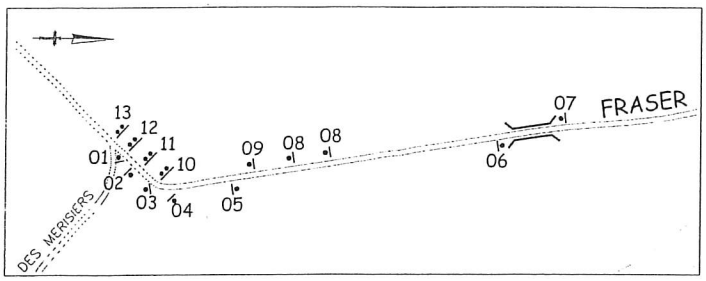

P-130-20 de 600 x 750 mm
localisé sur le poteau numéro **01** sur
Merisiers, Chemin Des



P-240-P-2-B-D de 600 x 750 mm
localisé sur le poteau numéro **01** sur
Merisiers, Chemin Des

Croquis # **5-120** Secteur Précieux-Sang

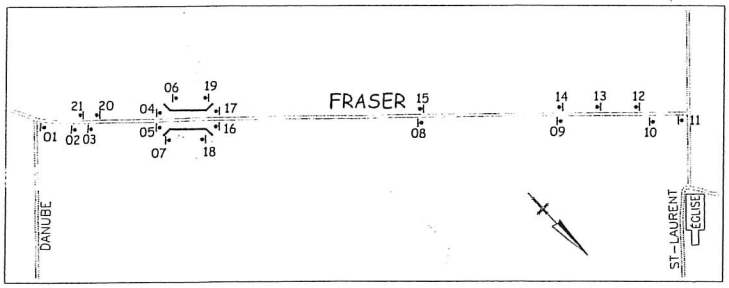

P-130-20 de 600 x 750 mm
localisé sur le poteau numéro **12** sur
Fraser, Route Du

Croquis # **5-150** Secteur Précieux-Sang

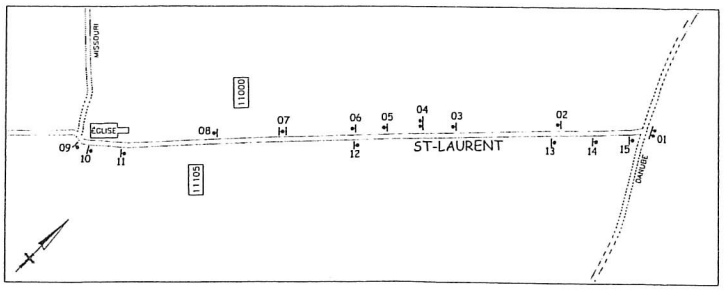

P-130-20 de 600 x 750 mm
localisé sur le poteau numéro **09** sur
St-Laurent, Chemin Du

Croquis # **6-010** Secteur Ste-Gertrude

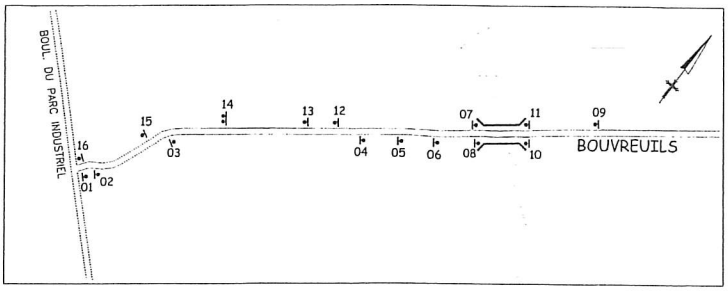

P-130-20 de 600 x 750 mm
localisé sur le poteau numéro **01** sur
Bouvreuils, Chemin Des

P-130-1 de 600 x 600 mm
localisé sur le poteau numéro **02** sur
Bouvreuils, Chemin Des

Croquis # **6-020** Secteur Ste-Gertrude

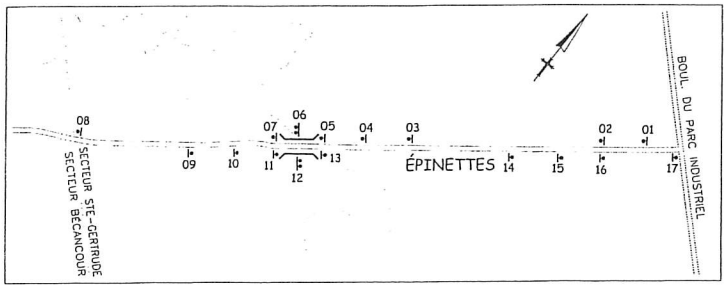

P-130-20 de 600 x 750 mm
localisé sur le poteau numéro **01** sur
Épinettes, Chemin Des

Croquis # **6-300** Secteur Ste-Gertrude

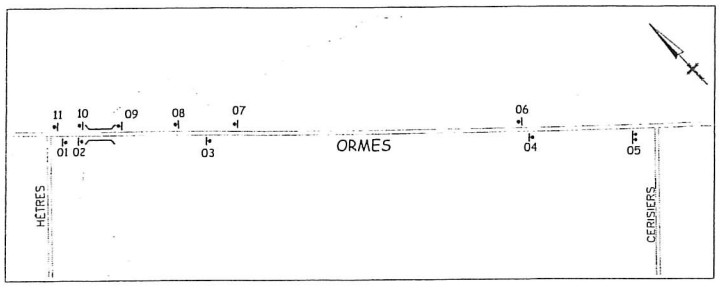

P-130-1 de 600 x 600 mm
localisé sur le poteau numéro **01** sur
Ormes, Route Des



P-130-P de 600 x 600 mm
localisé sur le poteau numéro **01** sur
Ormes, Route Des

Croquis # **6-310** Secteur Ste-Gertrude

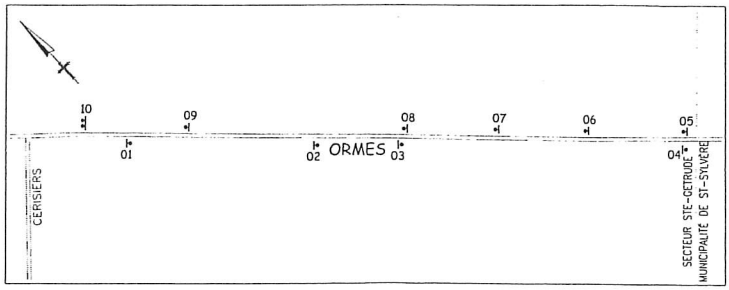

P-130-20 de 600 x 750 mm
localisé sur le poteau numéro **06** sur
Ormes, Route Des

Croquis # **6-340** Secteur Ste-Gertrude

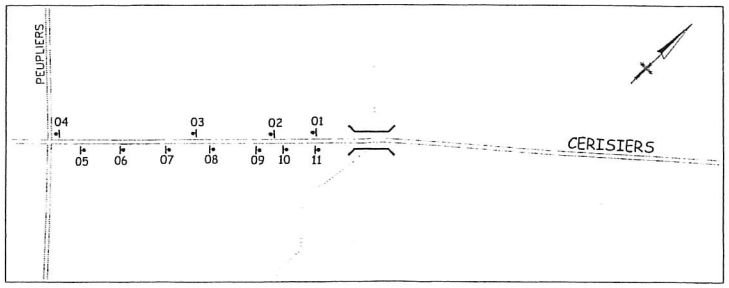

P-130-20 de 600 x 750 mm
localisé sur le poteau numéro **05** sur
Cerisiers, Chemin Des

Croquis # **6-360** Secteur Ste-Gertrude



P-130-20 de 600 x 750 mm
localisé sur le poteau numéro **03** sur
Peupliers, Route Des

Croquis # 6-410 Secteur Ste-Gertrude

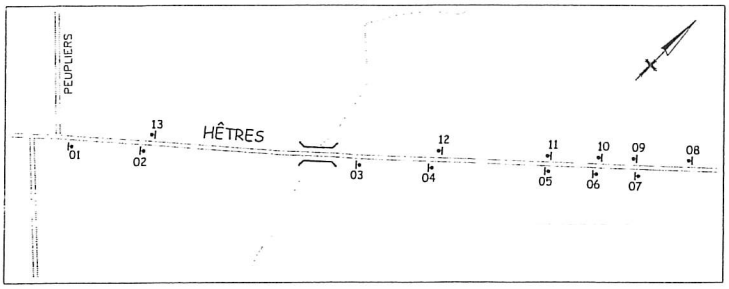

P-130-1 de 600 x 600 mm
localisé sur le poteau numéro 01 sur
Hêtres, Chemin Des

P-130-P de 600 x 600 mm
localisé sur le poteau numéro 01 sur
Hêtres, Chemin Des

Croquis # 6-420 Secteur Ste-Gertrude

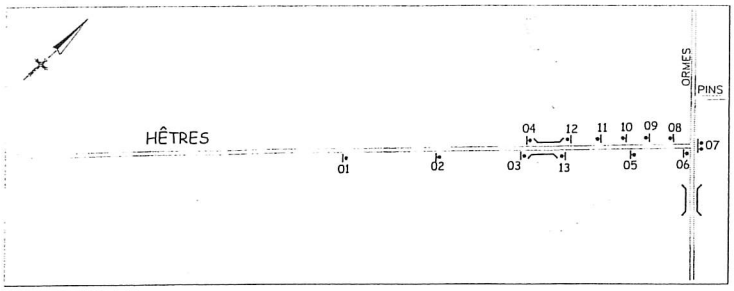

P-130-20 de 600 x 750 mm
localisé sur le poteau numéro 08 sur
Hêtres, Chemin Des

Croquis # 6-470 Secteur Ste-Gertrude

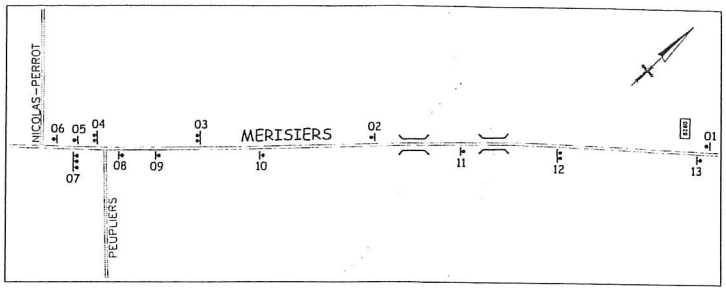

P-130-1 de 600 x 600 mm
localisé sur le poteau numéro 05 sur
Merisiers, Chemin Des

P-130-P de 600 x 600 mm
localisé sur le poteau numéro 05 sur
Merisiers, Chemin Des

P-240-P-2-B-D de 600 x 600 mm
localisé sur le poteau numéro 05 sur
Merisiers, Chemin Des

Croquis # 6-480 Secteur Ste-Gertrude



P-130-20 de 600 x 750 mm
localisé sur le poteau numéro 01 sur
Peupliers, Route Des

P-200-P-2-T-5 de 600 x 750 mm
localisé sur le poteau numéro 01 sur
Peupliers, Route Des

Croquis # 6-490 Secteur Ste-Gertrude

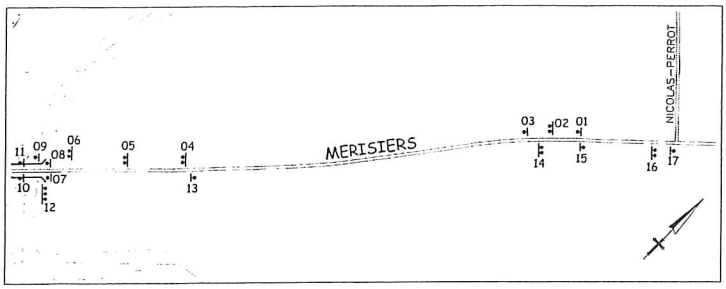

P-130-20 de 600 x 750 mm
localisé sur le poteau numéro **17** sur
Merisiers, Chemin Des



P-240-P-2-B-G de 600 x 750 mm
localisé sur le poteau numéro **17** sur
Merisiers, Chemin Des